Asociación Española de Operadores Públicos de Abastecimiento y Saneamiento

INFORME DE RIESGOS HIDROCLIMÁTICOS

3er TRIMESTRE DEL AÑO HIDROLÓGICO 2025-2026

El invierno húmedo aleja la sequía prolongada de España, pero la mejora es coyuntural

Se recuperan embalses y acuíferos y se reducen los escenarios de escasez, aunque persisten focos estructurales en el Guadiana interior y Baleares

El año hidrológico 2025-2026 encadena un invierno muy húmedo que ha permitido recuperar reservas y hacer desaparecer la sequía prolongada a escala peninsular. No obstante, el informe subraya que se trata de una mejora ligada a un periodo excepcional, no a la resolución de los problemas estructurales de gestión del agua, y que el escenario climático es cada vez más dual (sequía e inundaciones en un mismo periodo).

En este trimestre vuelven a batirse records climáticos. A finales del mes de junio se ha producido una ola de calor en la península Ibérica y el oeste del continente europeo que ha superado en muchos sitios las temperaturas conocidas. La ola de calor ha tenido especial impacto sobre la salud, constatándose la pérdida de vidas humanas.

Temperatura media en la España peninsular. Evolución diaria



- *Nuevos records climáticos: **los días 22 y 23 de junio fueron los más calientes de este mes en España desde, al menos, 1950, con una anomalía media peninsular de +7,2 °C.***
- ***La reserva peninsular 78,43 %, casi un 7 % superior al mínimo periodo del año pasado.***
- ***Ninguna unidad territorial en sequía prolongada.***
- ***Focos de vulnerabilidad persistente: Mancha Occidental (emergencia), Jabalón-Azuer y Guadiana alrededor (pre-alerta/alerta). Islas Baleares (pre-alerta detonada).***

La sequía en los abastecimientos urbanos

Las masas de agua subterráneas sobreexplotadas y la presión sobre los recursos dibujan el mapa de la escasez estructural

Ausencia de cortes de agua y persistencia de territorios vulnerables

Junio de 2026:

La inevitable consecuencia de la ola de calor en Gipuzkoa: el consumo de agua se dispara

Varios conceptos continúan a aplicar restricciones de agua ante la llegada del calor | NOTICIAS DUTENDE

La ola de calor amenaza con recortar hasta un 7% las economías europeas

Restricciones en cuatro municipios de la comarca de Ledesgueva por el estado de los acuíferos

Los acuíferos del Pla se secan: llamada de alerta de la Mancomunidad

Las zonas en situación de escasez responden a factores estructurales diferenciados, entre los que destacan la sobreexplotación de aguas subterráneas en ámbitos interiores —como La Mancha— y la elevada presión sobre recursos limitados en territorios insulares, como los islas Baleares.

Contexto climático

Una primavera de récord térmico cierra con una ola de calor histórica en junio

Temperaturas muy por encima de la media y precipitaciones escasas confirman la tendencia al calentamiento

El trimestre se caracteriza por temperaturas cálidas y muy cálidas —salvo mayo, más normal— y por precipitaciones escasas, especialmente en el tercio del AHD correspondiente a la primavera y junio, marcado por una ola de calor extraordinaria. Las previsiones estacionales (AEMET y ECMWF) apuntan a un verano más cálido de lo normal en gran parte del país.

- *Abril: media peninsular 15,1 °C, +3,2 °C sobre el periodo de referencia; del mes más cálido desde 1961. Precipitación 36,8 mm (58 % de lo normal, 10º abril más seco de la serie.*
- *Mayo: media 16,2 °C (+0,5 °C); precipitación 46,3 mm (85 % de lo normal).*
- *Junio: ola de calor histórica. 22 y 23 de junio, los más calientes desde 1950, con anomalía media peninsular de +7,2 °C.*
- *Primavera 2026: 2.ª más cálida de la serie histórica.*
- *Previsión (AEMET): mayor probabilidad de tercil cálido en todo el tercio peninsular.*
- *Previsión (ECMWF): probabilidad >60 70 % de trimestre más cálido de lo normal.*

Recursos hídricos

Los embalses superan el 78 % de su capacidad y baten las medias recientes

La reserva peninsular mejora un 5 % interanual, con contrastes marcados entre demarcaciones

El trien de borrascas del invierno ha situado la reserva hidráulica claramente por encima de las medias de los últimos 5 y 10 años. La recuperación es generalizada, aunque persisten demarcaciones del suroeste con niveles más bajos, si bien también han mejorado con respecto a años anteriores.

- *Volumen embalsado: 43.955 hm³ / 56,04 hm³ = 78,43 % (22-29 junio 2026).*
- *+7 % respecto a la misma fecha de 2025 (40.869 hm³).*
- *Vertiente atlántica 79,4 % vertiente mediterránea 75,5 %.*
- *+25 % sobre la media de 5 años; +17,8 % sobre la de 10 años (22-29 junio).*
- *Más altas: Guadalquivir 93,3 %, Cantábrico Oriental 93,2 %, Ebro 89,5 %, Cantábrico Occidental 89,4 %, Cuencas Mediterráneas Andaluzas 84,7 %, Cantábrico Occidental 83,7 %, Duero 81 %.*
- *Más bajas (porque en marcha): Segura 58,5 %, Júcar 64,2 %, Galicia Costa 69,3 %.*
- *Guadiana: 60,2 %.*

Evolución de las reservas en demarcaciones hidrográficas entre junio de 2025 y junio de 2026

Situación de la sequía

España cierra el trimestre sin ninguna unidad en sequía prolongada

La recuperación se estabiliza, pero la llegada del verano reactiva focos de déficit en el sur y el oeste

Ninguna unidad territorial de la España peninsular se encuentra en sequía prolongada en mayo de 2026, frente a la existente en el mismo periodo de 2025. Con la entrada del verano y el aumento térmico empiezan a aparecer áreas de sequía en el sur, noroeste y oeste, señaladas por el Indicador Combinado de Sequía.

Mayo de 2025

Mayo de 2026

Situación de la escasez

El mapa de la escasez se descarga: solo una unidad sigue en emergencia

La población afectada cae por debajo del medio millón, aunque el Guadiana y Baleares concentran la vulnerabilidad

Mayo de 2025



Mayo de 2026



Evolución de los indicadores de sequía prolongada y escasez en la España peninsular y las islas Baleares. Elaboración propia a partir de los informes de sequía de las administraciones hidrológicas

Indicadores de seguimiento	2025			2026		
	Mar	Abr	May	Mar	Abr	May*
N. de UTE en situación de sequía prolongada	1	1	1	1	0	0
N. de UTE en situación de normalidad	158	183	181	196	196	193
N. de UTE en situación de pre-alerta	23	32	20	14	15	8
N. de UTE en situación de alerta	24	13	8	5	2	3
N. de UTE en situación de emergencia	8	6	5	1	1	1
N. de municipios en situación de emergencia	294	220	171	83	83	83
N. de habitantes en municipios en situación de emergencia	2.623.355	1.423.409	1.303.636	477.472	477.472	477.472

*Pendiente datos Islas Baleares

Otros riesgos hidroclimáticos

El calor extremo se consolida como el principal riesgo climático urbano

La mortalidad asociada al calor contrasta con respuestas municipales todavía coyunturales

Junio concentró episodios de calor extremo con impactos sanitarios significativos, especialmente entre mayores de 65 años. La respuesta institucional más extendida ante riesgos climáticos— consiste sobre todo en activar espacios refrigerados, lo que evidencia una brecha respecto a las intervenciones estructurales de transformación urbana que reducirían la vulnerabilidad de forma duradera.

Fabero corta el suministro de agua en plena ola de calor por una nueva avería en la red de captación

El alcalde de Fabero, Leonardo Morán, ha anunciado el corte del suministro de agua potable a partir de las 12 horas de ayer, 29 de junio, debido a una avería en la red de captación. El Ayuntamiento informa a los vecinos de que, mientras dure la avería, se activará un punto de agua potable en la plaza del Ayuntamiento, ubicada en la calle Mayor, 1. El suministro volverá a la normalidad en cuanto sea reparada la avería.

https://www.elfaro.es/noticias/fabero-corta-suministro-agua-ola-calor-nueva-averia-red-captacion_3236682_102.html

Anomalías de temperatura junio de 2026, AEMET

Europa afronta escasez de agua y desigualdad en el acceso durante la ola de calor

Un estudio de Europe in Motion advierte que millones de personas padecen falta de agua, mientras países mediterráneos utilizan la mayor parte de sus recursos y otros sufren por infraestructuras obsoletas

https://www.infolibre.es/noticias/mundo/2026/06/29/europa-afronta-escasez-de-agua-y-desigualdad-en-el-acceso-durante-la-ola-de-calor/

De la gestión de la emergencia a la planificación de la resiliencia

La guía de adaptación y el decálogo de AEOPAS ofrecen herramientas prácticas para fortalecer la segunda hídrica frente al cambio climático.

Guía para la adaptación de los sistemas de agua urbana al cambio climático

Decálogo AEOPAS para una gestión resiliente del agua ante la sequía

1. *Generalizar los planes municipales de emergencia.*
2. *Impulsar una gestión integrada de embalses y fuentes.*
3. *Desarrollar planes locales de reutilización de aguas regeneradas.*
4. *Lanzar un plan nacional de choque para reducir fugas.*
5. *Revisar las tarifas para asegurar sostenibilidad y eficiencia.*
6. *Acelerar la digitalización del ciclo urbano del agua.*
7. *Financiar al 100% las mejoras en municipios de menos de 20.000 habitantes.*
8. *Controlar y proteger de forma efectiva los acuíferos.*
9. *Asegurar el acceso público a la información hídrica.*
10. *Crear un Observatorio Estatal de la Sequía.*

Asociación Española de Operadores Públicos de Abastecimiento y Saneamiento